



АДМИНИСТРАЦИЯ ГОРОДА ПЕРМИ  
ДЕПАРТАМЕНТ ЗЕМЕЛЬНЫХ ОТНОШЕНИЙ

РЕШЕНИЕ

о размещении объектов № 21-01-44-1051 от 21 АВГ 2020

г. Пермь, ул. Сибирская, 15

Департамент земельных отношений администрации города Перми в соответствии с пунктом 3 статьи 39.36 Земельного кодекса Российской Федерации, Положением о порядке и условиях размещения объектов на землях или земельных участках, находящихся в государственной или муниципальной собственности, на территории Пермского края без предоставления земельных участков и установления сервитутов, публичного сервитута, утвержденным постановлением Правительства Пермского края от 22.07.2015 № 478-п **разрешает** Дьячковой Елене

**размещение объекта:** элементы благоустройства территории, в том числе малые архитектурные формы, за исключением некапитальных нестационарных строений и сооружений, рекламных конструкций, применяемых как составные части благоустройства территории

**способ размещения объекта:** наземный

**на землях:** государственная собственность на которые не разграничена

**на срок:** 1 год

**местоположение:** Пермский край, г. Пермь, Ленинский район, ул. Борцов Революции.

Территория, согласно схеме, расположена в зонах с особыми условиями использования территорий: приаэродромная территория аэродрома аэропорта Большое Савино; в прочих зонах ограничений: зона катастрофического затопления.

Дьячковой Е. К.:

1. Соблюдать правила охранных зон воздушного пространства, установленные постановлением Правительства Российской Федерации от 11.03.2010 № 138 «Об утверждении Федеральных правил использования воздушного пространства Российской Федерации».

2. Не допускать на земельном участке размещение объектов без обеспечения инженерной защиты таких объектов от затопления, подтопления.

3. Соблюдать требования пункта 3.6 Правил благоустройства и содержания территории в городе Перми, утвержденных решением Пермской городской Думы от 18.12.2018 № 265.

**Приложение:** схема предполагаемых к использованию земель или части земельного участка с координатами поворотных точек границы земельного участка (на 1 л. в 1 экз.).

Первый заместитель  
начальника департамента



*Л.В. Раевская*

Л.В. Раевская



### Схема предполагаемых к использованию земель и части земельного участка

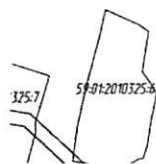

Объект: Элементы благоустройства по адресу: Пермский край, г. Пермь, Ленинский район, ул. Борцов Революции

Местоположение: Пермский край, г. Пермь, Ленинский район, ул. Борцов Революции

Площадь земель или части земельных участков 1516 кв.м.

Категория земель: Земли населенных пунктов

Вид разрешенного использования: -



МАСШТАБ 1:2000

Каталог координат поворотных точек  
границы земельного участка

п/п	X	Y
n1	519837.43	2227938.44
n2	519819.68	2227938.45
n3	519805.29	2227877.65
n4	519837.44	2227877.70

Система координаты: МСК-59

Описание границ смежных землепользователей  
от т. n1 до т. n4 - Земли общего пользования

#### Условные обозначения:

59-01:17134.70 - Кадастровый номер кадастрового квартала

59-01:17134.4:14 - Кадастровый номер земельного участка

59.01-6.434 - Учетный номер территориальной зоны

— — — — — Граница образуемого земельного участка


— — — — — Граница смежного земельного участка

— — — — — Граница кадастрового квартала

- - - - - Граница прекращающая свое существование

1 - Номер поворотной точки границы земельного участка

• - Поворотная точка границы земельного участка

 - Охранная зона инженерных коммуникаций

Заявитель

16.08.2020   
Александр Е.К.

Взам. инв. N

Подпись и дата

Инв. N подл